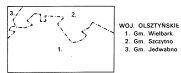




ZUA-60105


Podział administracyjny



- WOJ. OLSZTYŃSKIE
- 1. Gm. Wielbark
- 2. Gm. Szymany
- 3. Gm. Jedwabno

Stan na 1.VIII.1982


Podziałka Innowa



1 cm = 100 m

1 : 10 000

Podziałka kapłańska



przy skali: 1:25000 przy skali: 1:50000

Wskaznica kąta poprzecznego do 5 m

Państwowe Przedsiębiorstwo Geodezyjno-Kartograficzne

- Opracowana topograficznie: 1980 - W.Z. Jan.
- Opracowana kartograficznie: 1982 - OPGE Koszalin wg danych umownych 1982.
- Druk: Druk.
- Wydane pierwsze